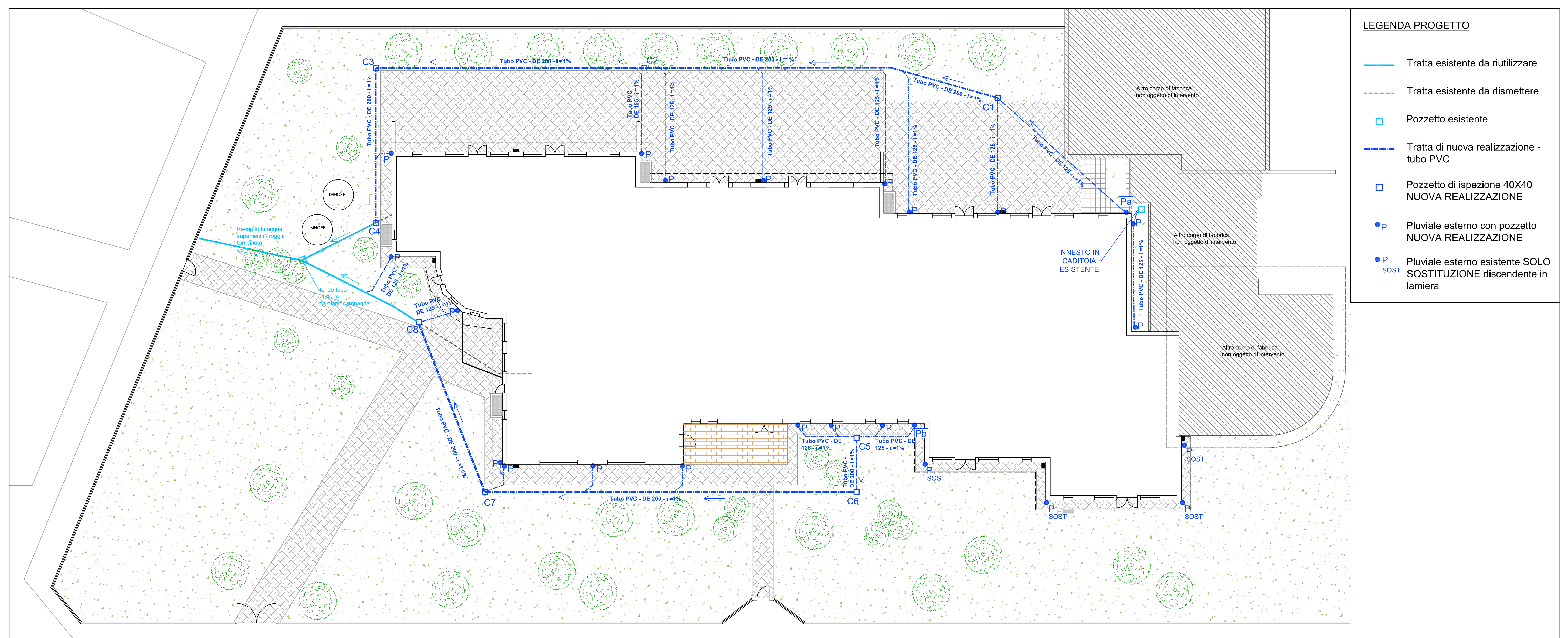


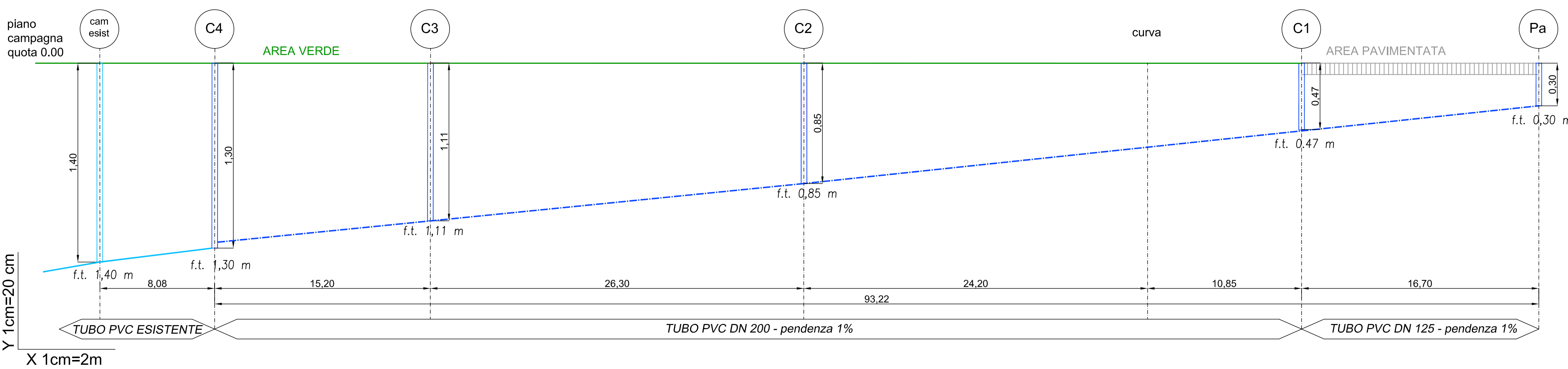
STATO DI FATTO RETE SMALTIMENTO ACQUE METEORICHE - scala 1:200



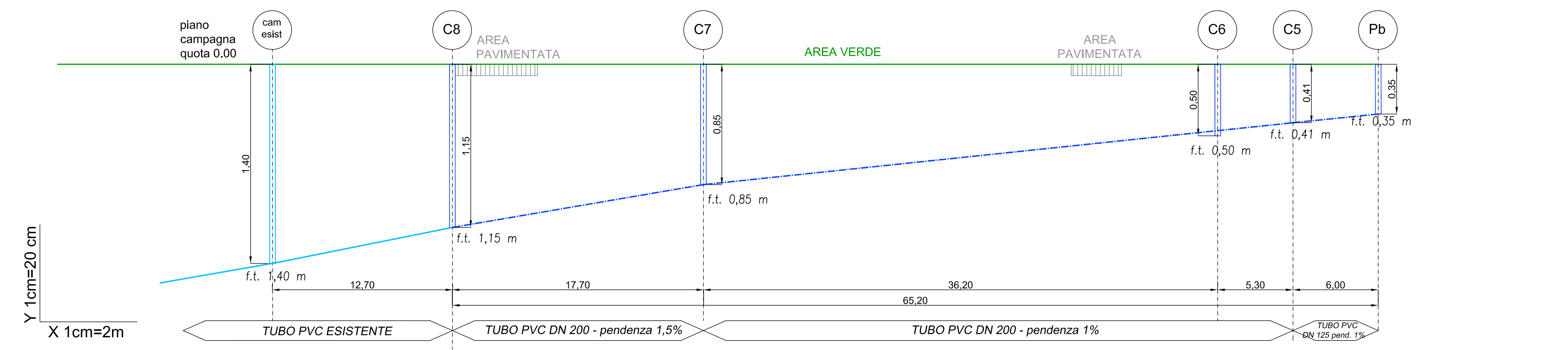
PROGETTO RETE SMALTIMENTO ACQUE METEORICHE - scala 1:200

VIA CIRCONVALLAZIONE

TRACCIATO LONGITUDINALE RETE ACQUE METEORICHE da Pa a C4



TRACCIATO LONGITUDINALE RETE ACQUE METEORICHE da Pb a C8



Comune di
ROSATE

SCUOLA MATERNA
Via Circonvallazione 19

Lavori di ristrutturazione
con realizzazione nuova
copertura a falde

PROGETTO DEFINITIVO-ESECUTIVO

5
catalogazione

SCHEMA RETE ACQUE
METEORICHE
descrizione
scala
1:200

**FERRANTE
MONTIERI
ASSOCIATI**

20154 MILANO
Via Paolo Lomazzo, 35
tel. 023180035
fax 023163355
www.ferranteassociati.it
e-mail: stuferr@iol.it

progettisti
dott. arch. Valerio MONTIERI
con
dott. arch. Roberta CECCARELLI
dott. arch. M. Cinzia COMANDATORE
dott. arch. Paolo FERRANTE
dott. arch. Mariateresa GOSPARINI
dott. arch. Simona TADEI

collaboratori
dott. ing. Emma MACCHI
dott. arch. Alessandra BAREA

data AGOSTO 2014